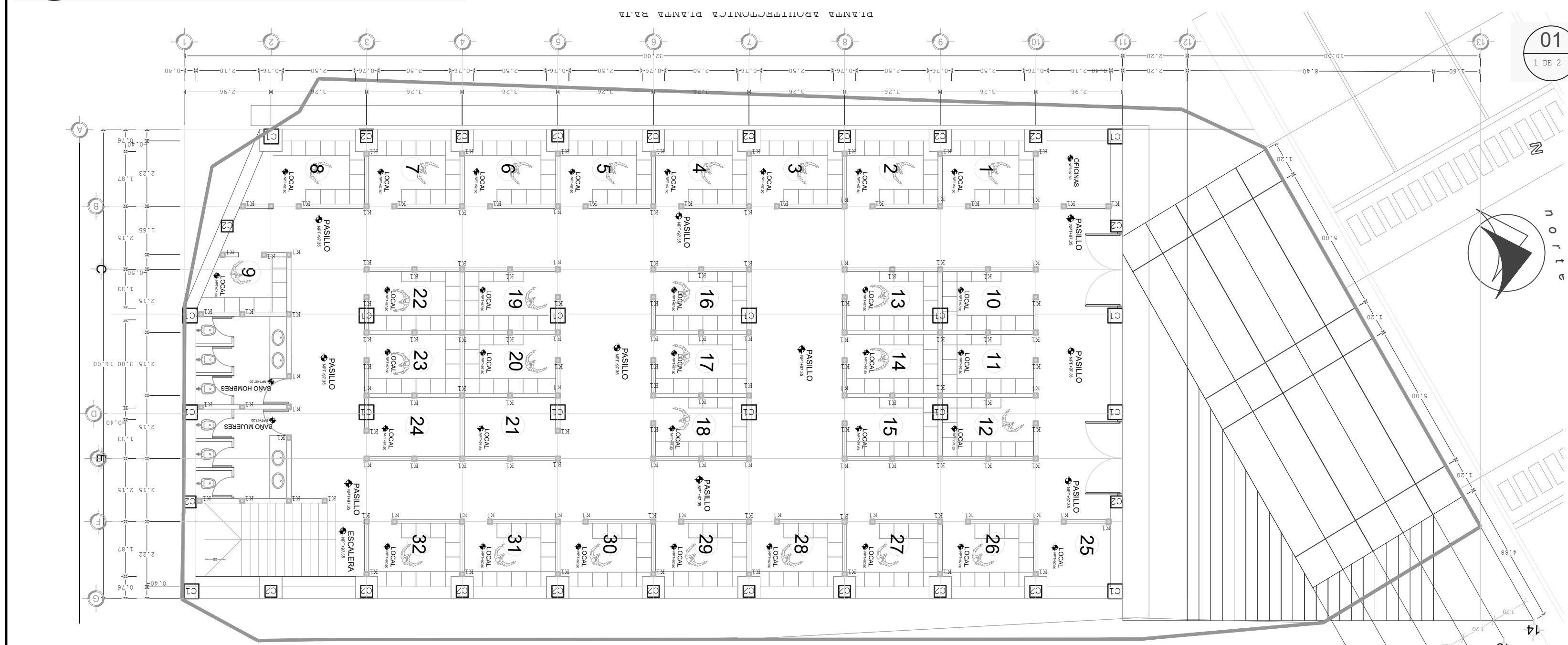
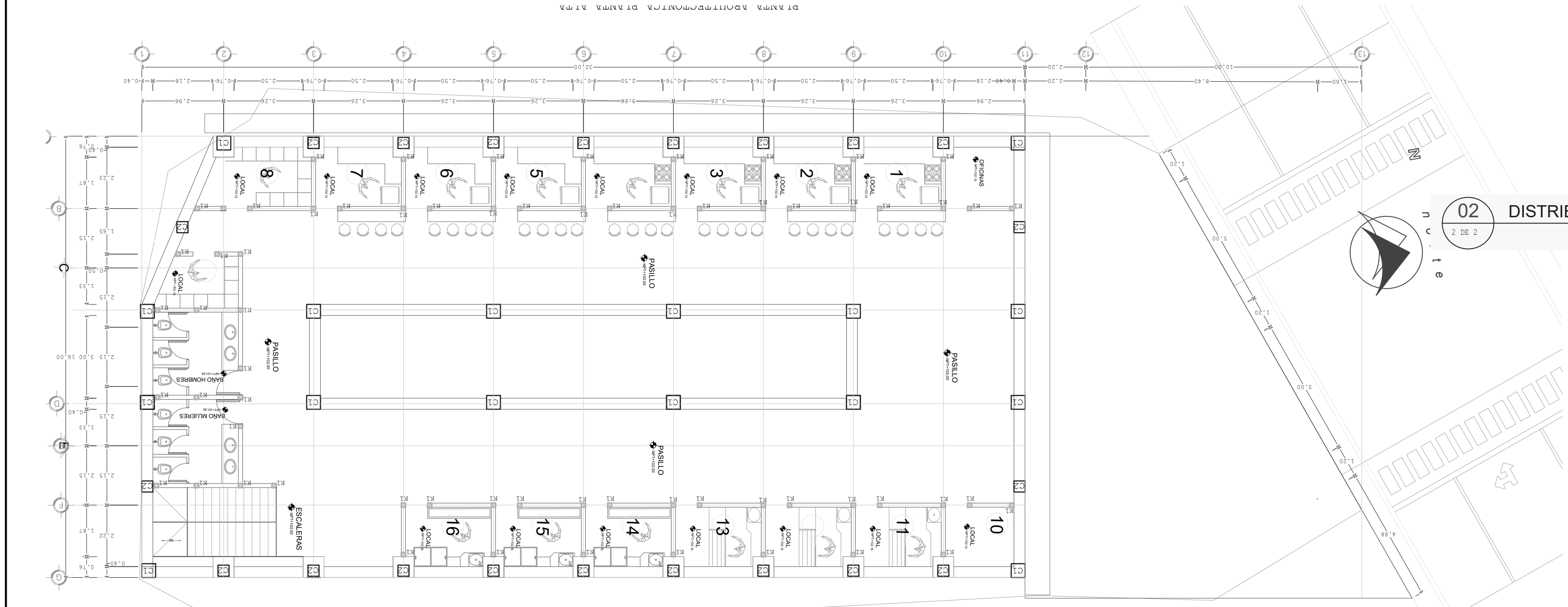


01 ACCESO A MERCADO  
1 DE 2 PLANTA BAJA



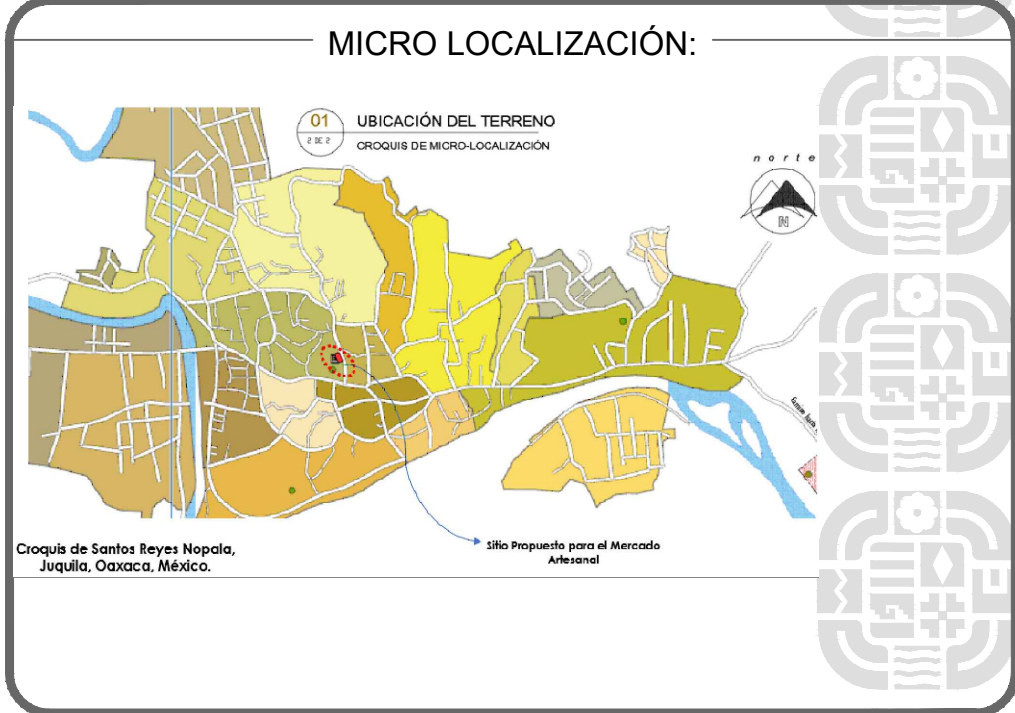
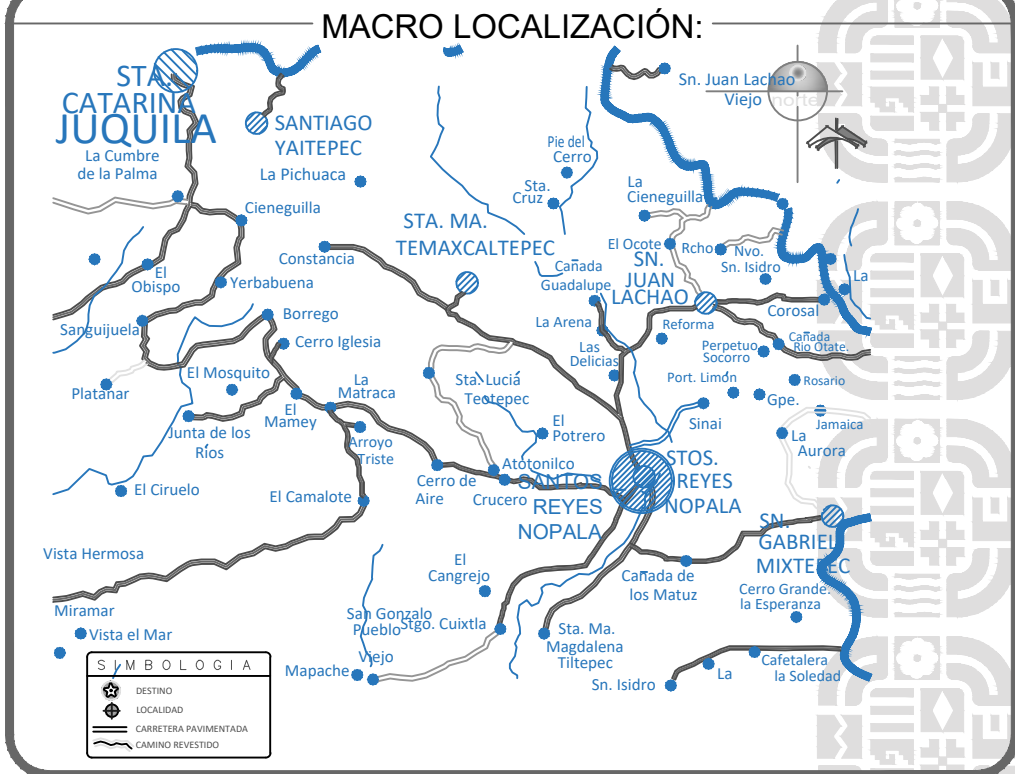
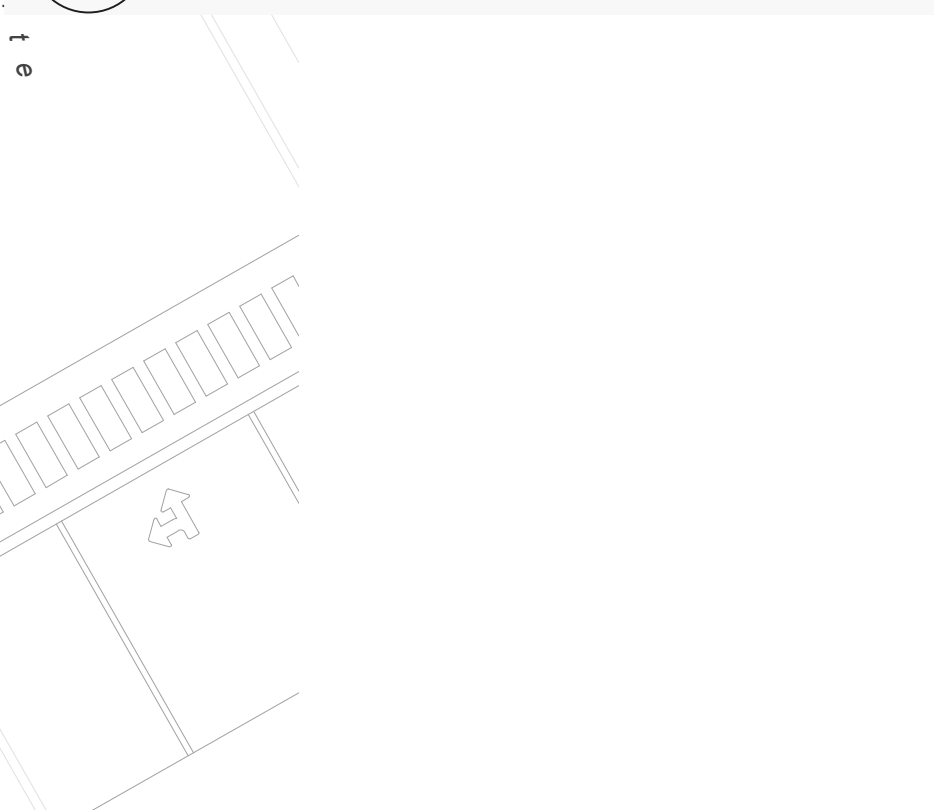
02 ACCESO A MERCADO  
2 DE 2 PLANTA ALTA



01 FACHADA MERCADO - RENDER  
1 DE 2 PLANTA BAJA



02 DISTRIBUCION DE LOCALES - RENDER  
2 DE 2



**SIMBOLOGIA:**

TODAS LAS COTAS DEBERÁN COTEJARSE ENTRE LOS PLANOS ARQUITECTÓNICOS Y ESTRUCTURALES ANTES DE INICIAR ALGÚN TRABAJO. EN CASO DE ENCONTRAR DIFERENCIAS ENTRE ESTAS SE SOLICITARÁ LA ACLARACIÓN PERTINENTE.

LOS DETALLES ESTRUCTURALES, ASÍ COMO LAS SECCIONES Y ARMADOS CORRESPONDIENTES QUE NO SE MUESTREN A ESCALA, ESTÁN ACOTADOS Y REFERENCIADOS EN LOS PLANOS ESTRUCTURALES.

TODAS LAS ELEVACIONES Y PAÑOS MARCADOS SE CONSIDERAN A NIVEL Y A PLUMBOS RESPECTIVAMENTE, SALVO DONDE SE INDIQUE LO CONTRARIO.

LAS CARGAS DE DISEÑO, ESTÁN ADECUADAS AL TIPO DE ESTRUCTURA, MATERIALES, GEOMETRÍA Y DIMENSIONES CORRESPONDIENTES, CON APEGO A LA REGLEMENTACIÓN VIGENTE.

SE DIMENSIONÓ, ANALIZÓ Y DISEÑÓ CADA ELEMENTO ESTRUCTURAL, CON APEGO A LA NORMATIVA CORRESPONDIENTE VIGENTE.

CUALQUIER CAMBIO AL PROYECTO ESTRUCTURAL DEBERÁ SER COMUNICADO CON LA DEBIDA ANTICIPACIÓN AL RESPONSABLE DEL PROYECTO PARA SU CAMBIO Y/O APROBACIÓN; DE LO CONTRARIO, EL CAMBIO PASARÁ A SER RESPONSABILIDAD ABSOLUTA DE QUIÉN LO REALICE.

**INFRAESTRUCTURAS**  
SECRETARÍA DE INFRAESTRUCTURAS Y COMUNICACIONES

**ING. SALOMÓN JARA CRUZ**  
GOBERNADOR CONSTITUCIONAL DEL ESTADO DE OAXACA  
**ARQ. CARLOS VICHIDO HERNANDEZ**  
SECRETARIO DE INFRAESTRUCTURAS Y COMUNICACIONES  
**ING. LUIS EDUARDO VELASCO LUNA**  
SUB SECRETARIO DE OBRAS PÚBLICAS

**DIRECCIÓN DE ESTUDIOS Y PROYECTOS**

ARQ. EDITH LOURDES CHINCOYA GARCÍA  
DIRECTORA DE ESTUDIOS Y PROYECTOS

SELLO DE APROBACIÓN  
DIRECCIÓN DE ESTUDIOS Y PROYECTOS

ARQ. LUIS ALBERTO GONZÁLEZ CRUZ  
JEFE DEL DEPARTAMENTO DE ESTUDIOS

**NOMBRE DE LA OBRA:**

**CONSTRUCCIÓN DE MERCADO PUBLICO EN LA LOCALIDAD DE SANTOS REYES NOPALA, MUNICIPIO DE SANTOS REYES NOPALA.**

**UBICACION:**  
MUNICIPIO: SANTOS REYES NOPALA  
LOCALIDAD: SANTOS REYES NOPALA.  
DISTRITO: JUQUILA  
REGION: COSTA.

**DATOS DE TECNICO RESPONSABLE:**

DIRECTOR RESPONSABLE DE OBRA

PROYECTISTA

**TIPO DE PLANO:**  
PLANTA ARQUITECTONICA BAJA Y ALTA

**FECHA:**  
2025  
**ESCALA:**  
EL QUE SE INDICA  
**ACOTACIÓN:**  
METROS

**CLAVE DE PLANO:**  
PL-ARQ-03  
No. PLANO:  
**03 de 03**